

# Avant 1545 : Ancien Ghetto juif près des premiers remparts




Rue de la Juiverie ou Hébraïque (Future rue Chabran)

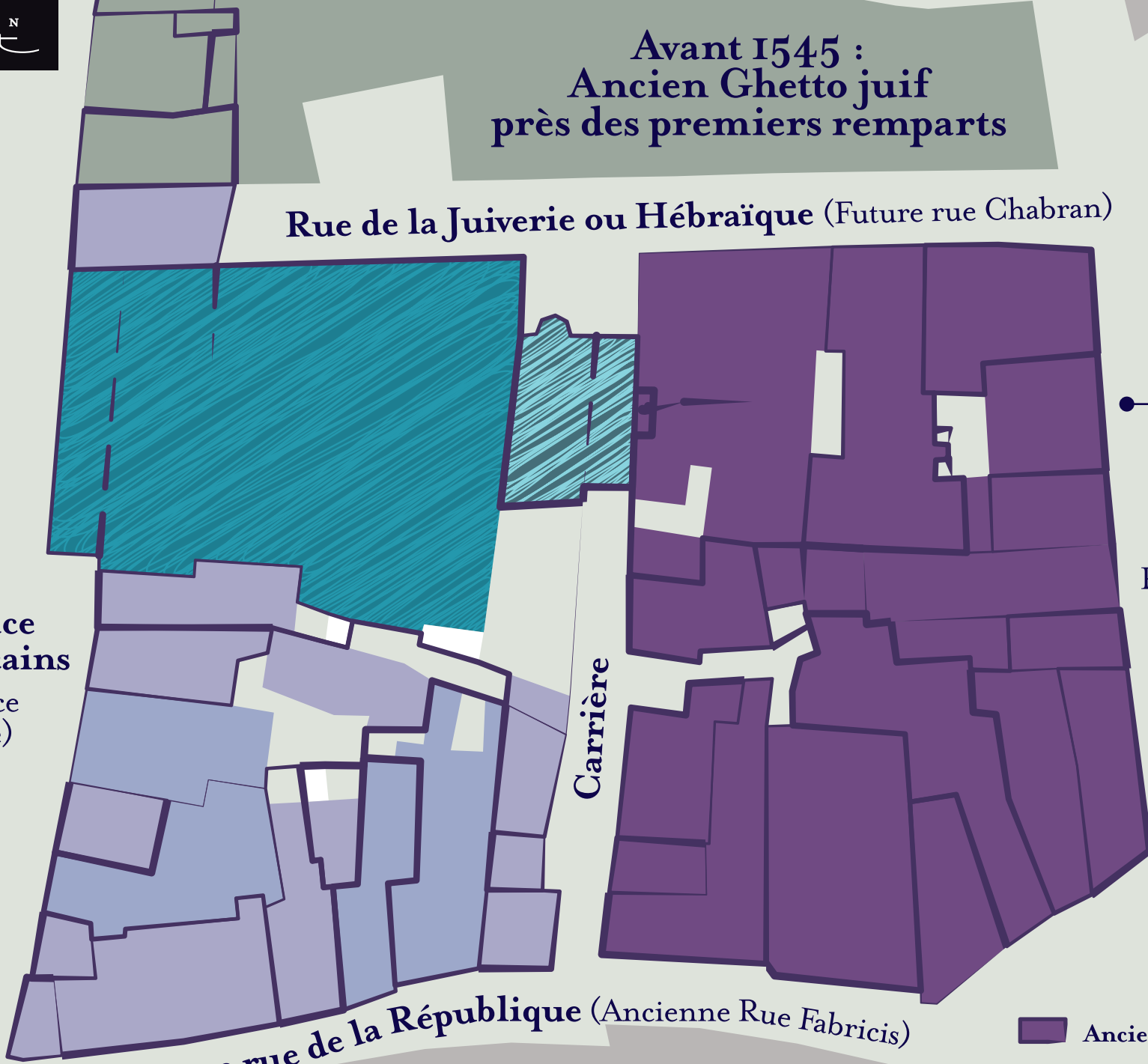
Futur place  
des Dominicains  
(Future place  
Castil Blaze)

Carrière

Futur rue de la République (Ancienne Rue Fabricis)

● Future rue  
Jean-Jacques  
Rousseau  
(ancienne rue  
Saint Michel)  
Première enceinte  
de Cavaillon

-  Ancien quartier Juif
-  Futur emplacement  
du Couvent - Habitations
-  Ancienne Synagogue



# De 1545 à 1780 : limitation du Ghetto, construction du Couvent des Dominicains

Rue de la Juiverie, puis Hébraïque (Future rue Chabran)

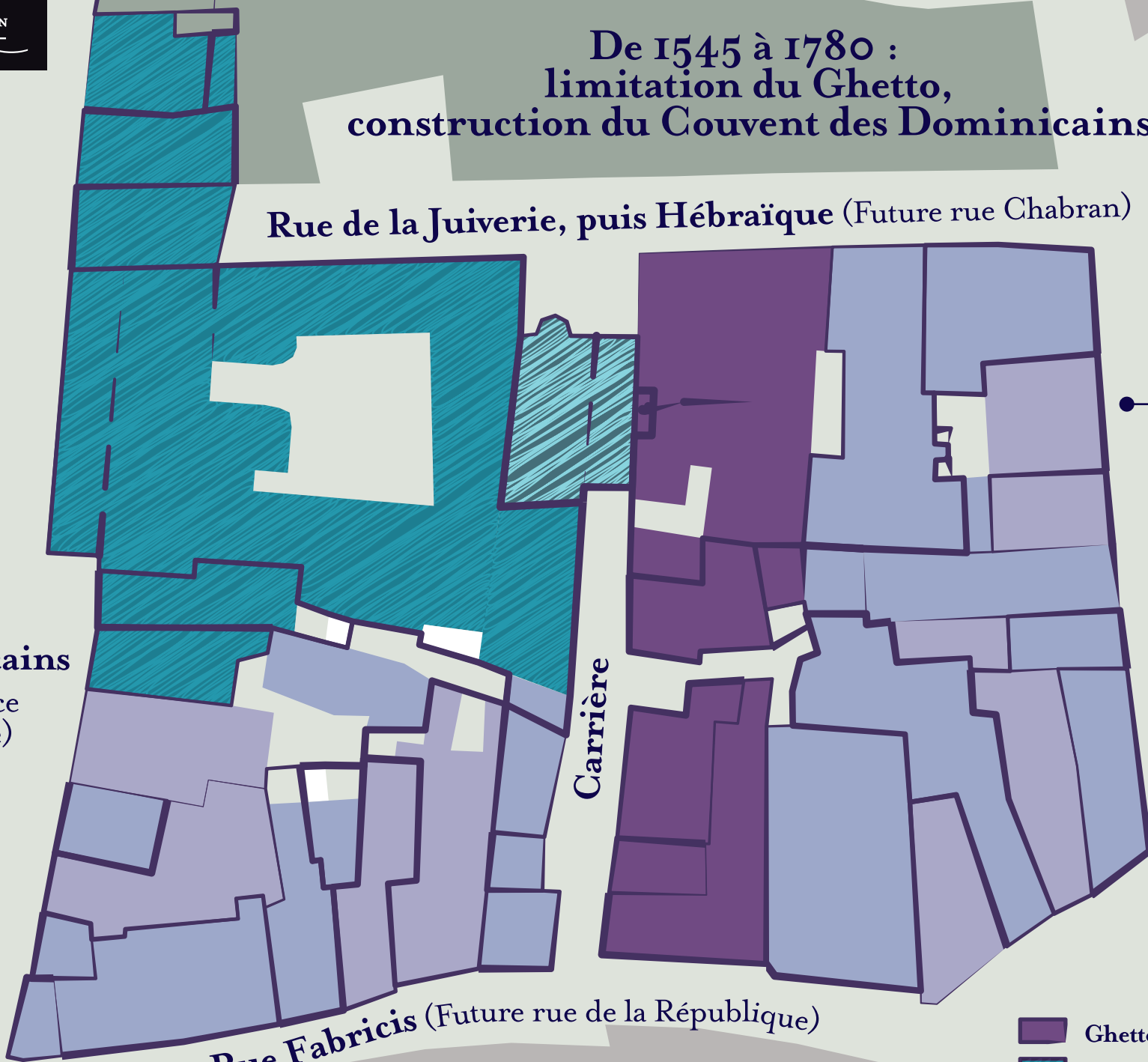
Rue  
Saint Michel  
(Future rue  
Jean-Jacques  
Rousseau)

Place  
des Dominicains  
(Future place  
Castil Blaze)

Carrière

Rue Fabricis (Future rue de la République)

-  Ghetto
-  Couvent des Dominicains
-  Nouvelle Synagogue

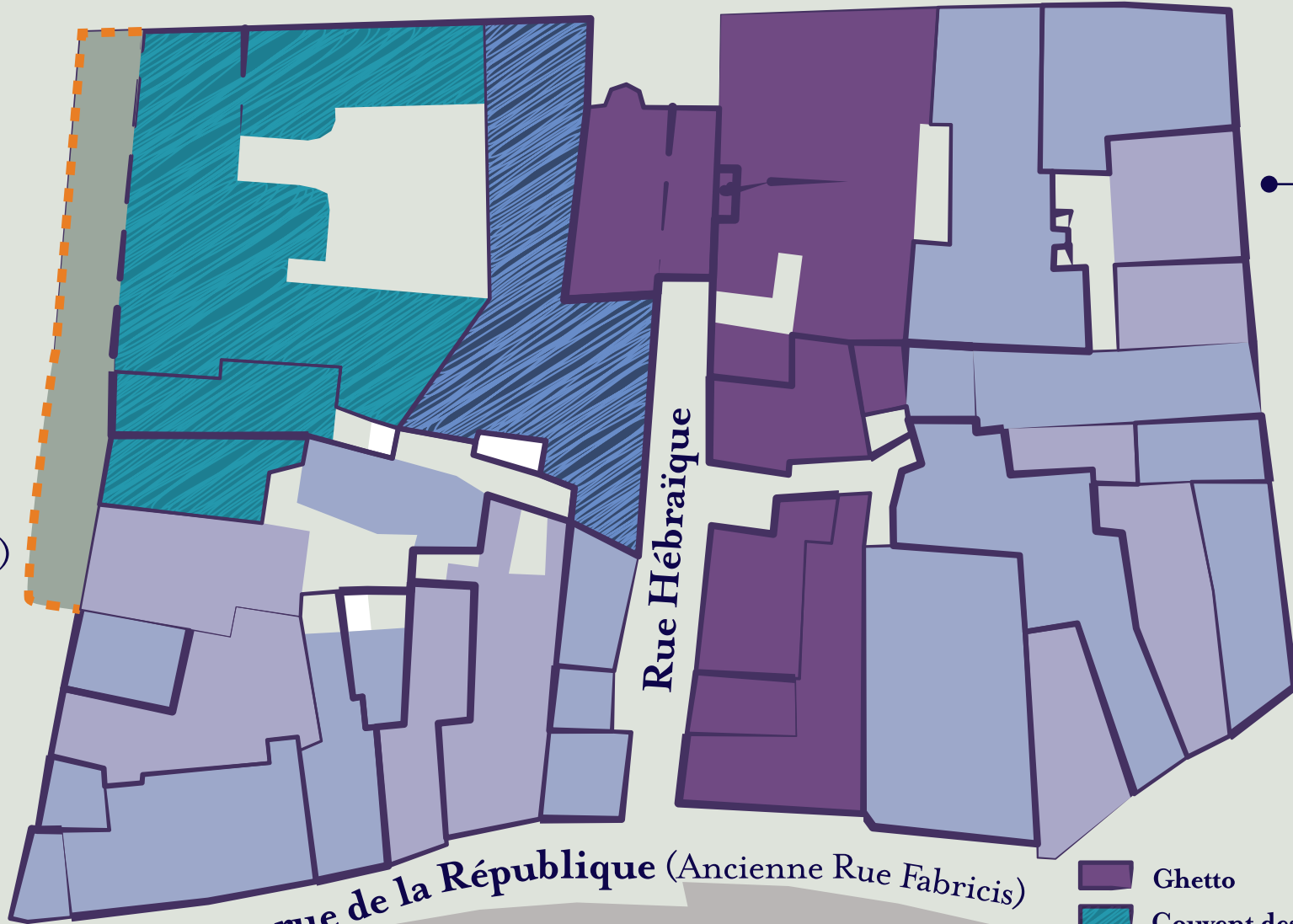


# Entre 1780 à 1796 : construction de la Maison du Rabbine et diminutions du Couvent






**Future rue Chabran** (ancienne rue Hébraïque ou de la Juiverie)

**Future place  
Castil Blaze**  
(ancienne place  
des Dominicains)

● **Future rue  
Jean-Jacques  
Rousseau**  
(ancienne rue  
Saint Michel)



**Future rue de la République** (Ancienne Rue Fabricis)

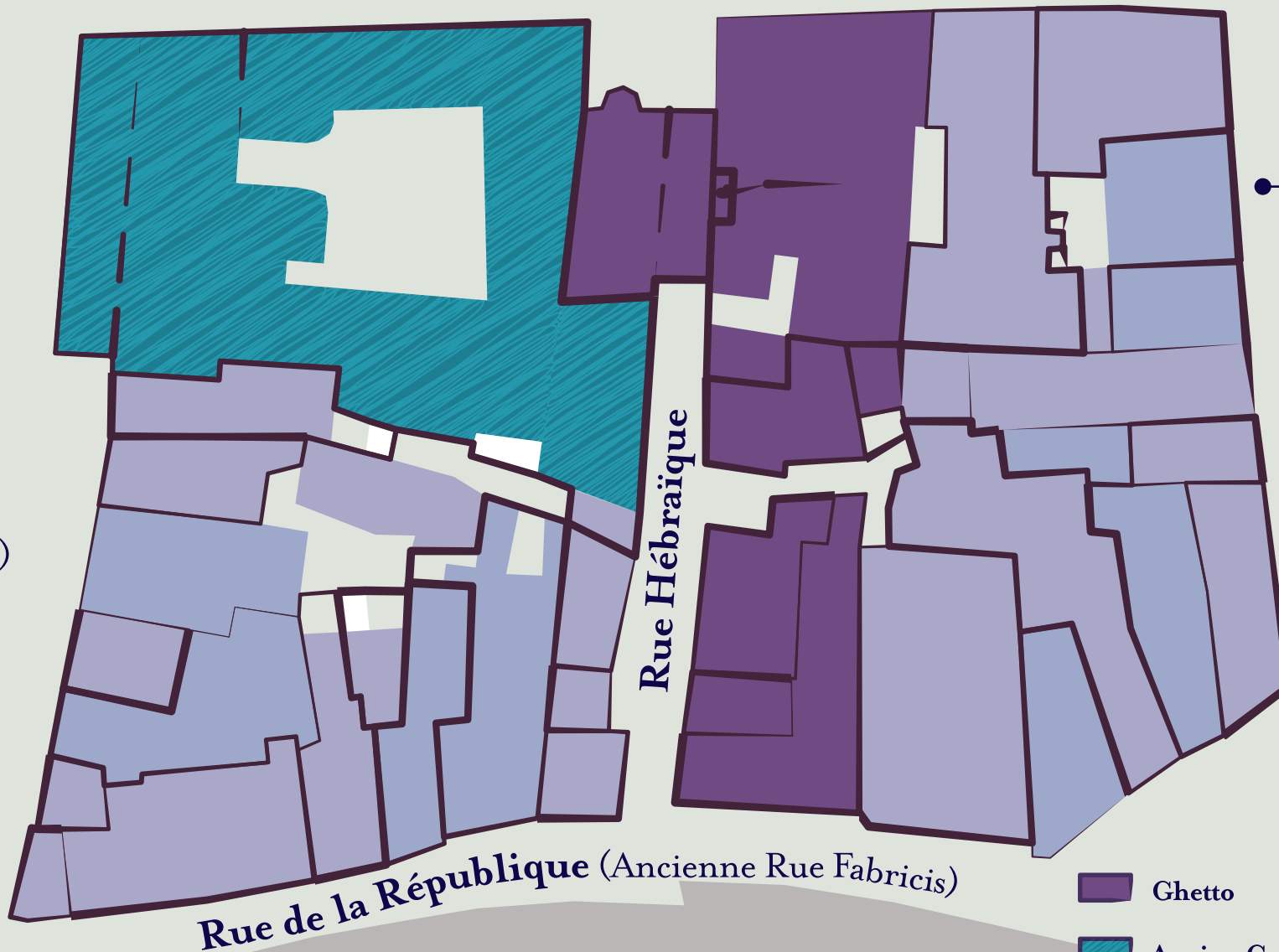
-  Ghetto
-  Couvent des Dominicains
-  La maison du Rabbine
-  Extension temporaire du Ghetto
-  Arcade

# A partir de 1827 : aménagements du Couvent en Îlot Jouve (Magnanerie, Maison d'Auguste)

Rue Chabran (ancienne rue Hébraïque ou de la Juiverie)

Place  
Castil Blaze  
(ancienne place  
des Dominicains)

Rue  
Jean-Jacques  
Rousseau  
(ancienne rue  
Saint Michel)



Rue de la République (Ancienne Rue Fabricis)

■ Ghetto

■ Ancien Couvent des  
Dominicains appelé Îlot Jouve